



Pasar
Tielt - Molenland

ZOMERSE FIETS FOTOZOEKTOCHT



Pasar Tielt-Molenland
en Stad Tielt

**GRATIS
DEELNAME**

Prijzenpot van 600 euro
cadeaubonnen

Gezinsvriendelijke fotozoektocht van ± 42 km

Onze Flandrien Briek Schotte werd geboren in Kanegem en we verkennen zijn geboortestreek.

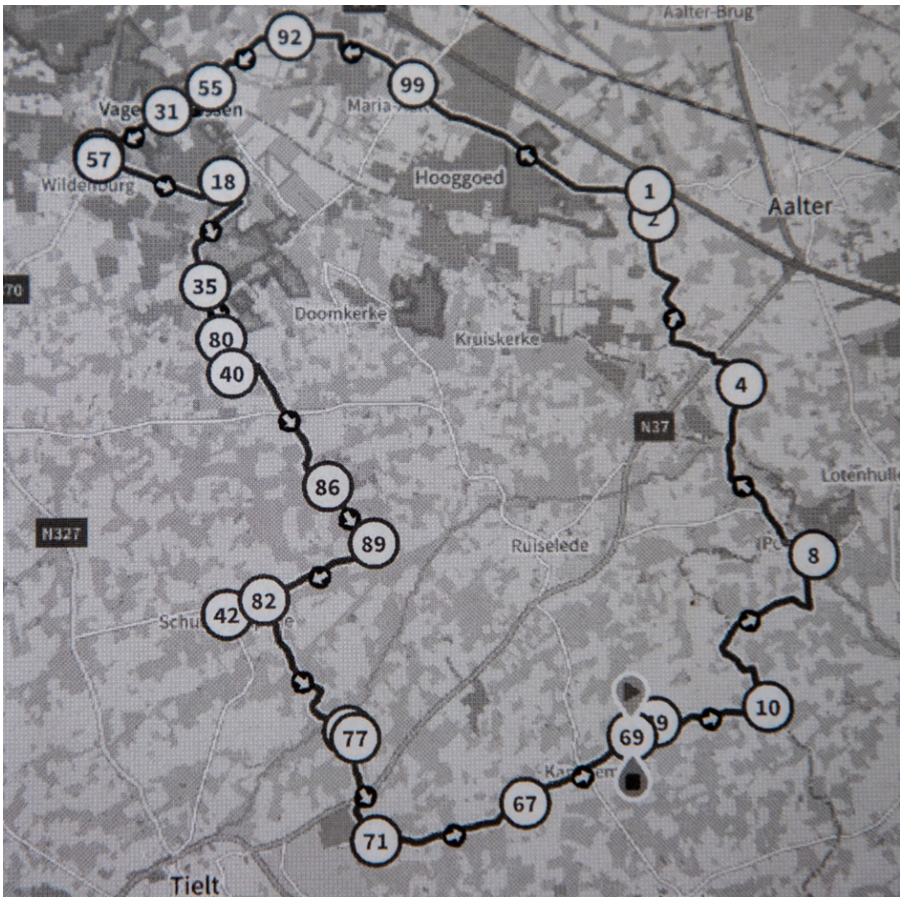
1 juni t.e.m. 1 oktober 2025

OVERZICHT TRAJECT FOTOZOEKTOCHT

Start aan de kerk van Kanegem (tussen knooppunt 67 en 69),
daarna naar knooppunten:

69 > 49 > 10 > 8 > 4 > 2 > 1 > 99 > 92 > 55 > 31 > 38 > 57 > 18 > 35 > 80 >
40 > 86 > 89 > 82 > 42 > terug naar 82 > 45 > 77 > 71 > 67 > 69

(In principe kan je bij elk knooppunt starten, zolang je het volledige traject maar aflegt.)



Belangrijke tip: Bekijk ook alle infoborden bij en in de omgeving van de gefotografeerde onderwerpen voor het vinden van de juiste antwoorden.

We starten onze zoektocht aan de Sint-Bavokerk van Kanegem.



Ongeveer 1000 jaar geleden bouwden monniken uit Gent hier een eerste kerk.

Vraag 1a: Tot welke abdij behoorden deze monniken?

Vraag 1b: Wat is de bijnaam van deze kerk in de volksmond?



Kanegem doet zijn titel van bloemendorp alle eer aan. In de zomer bloeien hier veel rozenstruiken. Zo won Kanegem meerdere nationale en internationale prijzen.


Vraag 2: In welk jaar won Kanegem de internationale wedstrijd 'Entente Florale Europe'?



Met dit standbeeld van Jef Claerhout wordt hulde gebracht aan Brik Schotte, onze Flandrien die hier geboren is.

Vraag 3: Met welk rugnummer won Brik de Ronde van Vlaanderen?

We fietsen langs perken met bloeiende rozen richting knooppunt 69. Aan knooppunt 49 rijden we eventjes de Mevrouwmolenstraat in om de 'Mevrouwmolen' van dichterbij te bekijken.



Deze molen werd recent helemaal gerestaureerd.

Vraag 4a: Wanneer werd deze molen gebouwd?

Vraag 4b: Vanaf welk jaar is deze molen opnieuw actief en maalvaardig?

We rijden nu terug naar knooppunt 49 en vervolgen onze tocht naar knooppunt 10.



Vroeger maalde de Artemeersmolen niet alleen graan maar plette hij ook koolzaad voor olie. Nu wordt enkel nog graan gemalen.

Vraag 5: In welk jaar werd deze molen bij ministerieel besluit beschermd?

Bij dit prachtige waterkasteel van Poeke nemen we de eerste ingang bij de poort van het koetshuis waar ook een fietsenstalling voorzien is.



Vraag 6a: Geef de naam van een kasteelheer die hier zijn vakanties doorbracht.

Vraag 6b: Welk bekend TV-figuur heeft hier een wandeling uitgewerkt die je met een 'App' kunt volgen?



Poeke was dit jaar 'dorp van de Ronde van Vlaanderen'.

Vraag 7a: Naar welke heilige is de kerk van Poeke genoemd?

Vraag 7b: Van wie is deze heilige de patroonheilige?



Hier kijken we uit op een mooi valleigebied met grote natuur- en landschapswaarde.

Vraag 8: Welke mooi kronkelende beek stroomt hier door deze vallei?

Opgelet bij het oversteken van de drukke N37 tussen knooppunt 4 en 2!



We fietsen nu door het 'Hooggoed', een heidebos van 120 hectare.

Vraag 9: Welke kloosterorde heeft dit bos aangelegd?

We fietsen voorbij het domein van de Blekkervijver dat bijna volledig verscholen zit in het groen. Vroeger was hier een noviciaat met kerk van de Broeders van Liefde waar priesters opgeleid werden. Nu is iedereen hier welkom in het park.



Gedurende de Eerste Wereldoorlog werd er hevig gevochten in Sint-Maria-Aalter. Hier is er ook een gedenkplaat ter nagedachtenis van de gesneuvelde inwoners.

Vraag 10: Hoeveel slachtoffers vind je terug op deze gedenksteen?

ANTWOORDFORMULIER FOTOZOEKTOCHT

Naam:

Adres:

E-mail:

Telefoon:.....

Geboortjaar:

ANTWOORDEN:

1. a.

b.

2.

3.

4. a.

b.

5.

6. a.

b.

7. a.

b.

8.

9.

10.


11.

12.
13.
14.
15.
16.
17.
18.
19. a.
 b.
20.
21. Schiftingsvraag: Liter

Graag dit antwoordformulier bezorgen ten laatste 1 oktober 2025 via pasartielt@hotmail.com of Pasar Tielt - Bruwaenestraat 1C, 8700 Tielt.

We hopen dat je genoten hebt van deze fietstocht en zien je graag terug bij een volgende activiteit.

Rechtover deze kerk vinden we een eetcafé met de ietwat vreemde naam 'FIKA'. 'FIKA' is een Zweeds woord en staat voor het dagelijkse moment waarop de Zweden samenkomen om koffie te drinken, gebak te eten en bij te praten. Deze traditie is ook ingeburgerd op de werkvloer.



Dit beeld brengt hulde aan een bevolkingsgroep die heel belangrijk was voor deze streek die tot het begin van de vorige eeuw in grote armoede leefde.

Vraag 11: Aan welke bevolkingsgroep wordt hier hulde gebracht?



Ook dit beeld is een eerbetoon aan een andere bevolkingsgroep die voor brood op de plank zorgde.

Vraag 12: Aan wie wordt hier hulde gebracht?



Dit is de ingang van kasteel Schuurlo. Dit kasteel werd in de Eerste Wereldoorlog ingenomen door de Duitse bezetter. In die periode hakten krijgsgevangenen hier veel bomen om hout te leveren dat de Duitsers aan het front nodig hadden.

Vraag 13: Welke nationaliteit hadden deze krijgsgevangenen?



We fietsen nu voorbij dit eenvoudige kapelletje.

**Vraag 14: Geef het ontbrekende woord:
'O.L.Vrouw verlos de zielen uit het
..... " "**

We fietsen nu door het Vagevuurbos en samen met het nabije Lippensgoed-Bulskampveld is dit het grootste boscomplex van West-Vlaanderen. In tegenstelling tot wat de onheilspellende naam laat vermoeden is dit gevarieerde naald- en loofbos met zijn mooie rechte dreven een waar paradijs voor fauna en flora.



Deze boskapel werd in 1877 gebouwd ter nagedachtenis van baron Charles van der Bruggen die hier stierf.

Vraag 15: Wat was de oorzaak van zijn overlijden?

We fietsen verder voorbij een recent aangelegde vijver. Deze vijver is een waar toevluchtsoord voor alle soorten watervogels. Daarna komen we in de St.-Pietersveldstraat verwijzend naar de Gentse St.-Pietersabdij die in de middeleeuwen deze velden probeerde te ontginnen maar zonder succes.



Dit gebouw maakt nu deel uit van Gemeenschapsinstelling De Zande. Vroeger werd hier een heel speciale opleiding gegeven waarvan je nog sporen kunt vinden in de heel nabije omgeving.

Vraag 16: Welke (beroeps)opleiding werd hier gegeven?

Links van ons zien we zendmasten. Dit radiostation met zendmasten werd ongeveer 100 jaar geleden in gebruik genomen voor communicatie met Belgisch-Congo. Nu worden de zendmasten enkel nog gebruikt voor maritieme verbindingen. Dit gebied is militair domein en ook natuurreservaat 'De Gulke Putten'. De naam verwijst naar de talrijke visvijvers die hier vroeger dienden voor viskweek. Robuuste Galloway runderen houden hier het gras kort en zorgen op hun manier voor natuurbeheer.



Dit betonnen kruis in de schaduw van deze 2 linden is uitgewerkt als een imitatie van een boomstam en werd opgericht ter nagedachtenis van een 11-jarige jongen die hier verongelukt is.

Vraag 17: Geef de naam van dit kruis.



We zijn nu in het dorpscentrum van Schuyfferskapelle.

Vraag 18: In welk jaar werd voor het eerst over Schuyffers Kapelle gesproken als dorpsnaam?



Dit tafereel is onderdeel van een ommegang waarbij de landbouwers uit dit dorp en nabije omgeving deze heiligen aanbeden. Ze vroegen daarbij bescherming voor hun dieren en een goede oogst.

Vraag 19a: Hoeveel dergelijke geglazuurde kunstwerken tref je hier aan?

Vraag 19b: Welke heilige wordt hier aanbeden?

We fietsen nu terug naar knooppunt 82 van waar we zojuist kwamen.



We fietsen door de Biermanstraat. Bierman was geen brouwer maar ...

Vraag 20: Waarom was Jean Bierman wel belangrijk?

Opgelet bij de oversteek van de drukke N37 tussen de knooppunten 77 en 71! We naderen terug ons startpunt en kunnen nog wat genieten van mooie vergezichten op de Poelberg en omgeving.



Dit is het prachtig gelegen wijndomein 't Notelaerengoed met het statige boerenburgerhuis gebouwd in 1903.

Laatste vraag en ook schiftingsvraag 21: Hoeveel liter wijn zal hier geogst worden dit jaar?

PRAKTISCHE INFO

De hele zomer lang loopt deze gezinsvriendelijke fotozoektocht van ongeveer 42 km. Je fietst door Kanegem, Poeke, Sint-Maria-Aalter, Wildenburg (Wingene), Schuiferskapelle en Tielt. Je verkent een streek met een rijke geschiedenis, mooie vergezichten en bossen met schaduwrijke dreven. Hier en daar kan je eventjes pauzeren en nagenieten op één van de vele terrasjes onderweg. Langs het traject zijn er ook vrij veel picknicktafels.

PERIODE

1 juni tot en met 1 oktober 2025

De fotozoektocht kan je ook gerust over meerdere dagen spreiden.

DEELNAMEFORMULIEREN

Beschikbaar bij:

- Stadhuis Tielt
- Gemeentehuis Meulebeke
- Bibliotheek Tielt
- Bibliotheek Vondel, Meulebeke
- Café 't Vliegend Peerd, Kanegem-Dorp 12
- Café 't Een en 't Ander, Schuiferskapelle-Dorp 3
- Eetcafé Fika, Wingensesteenweg 2C, Sint-Maria-Aalter
- Camperplaats Meikensbos, Tieltseweg 45, Dentergem
- Camperplaats Het Ovenbuur, Kanegemstraat 62, Tielt

Of downloaden via link: www.pasar.be/lokale-afdeling/tielt-molenland

ANTWOORDFORMULIER

Bezorg ons ten laatste op 1 oktober het antwoordformulier via:

- pasartielt@hotmail.com
- Pasar Tielt - Bruwaenestraat 1c, 8700 Tielt

Elke deelnemer vanaf 7 jaar heeft recht op een antwoordformulier. Zodra de resultaten van de wijnoogst bij 't Notelaerengoed gekend zijn - eind oktober of begin november - worden de winnaars persoonlijk verwittigd.